

H. AYUNTAMIENTO DE CUAUTILÁN ESTADO DE MÉXICO  
 DIRECCIÓN DE DESARROLLO METROPOLITANO SOSTENIBLE  
 SUBDIRECCION DE DESARROLLO URBANO  
 DEPARTAMENTO DE LICENCIAS



SE OTORGA:  
 LICENCIA DE USO DE SUELO

LUS: 025-0481  
 EXPEDIENTE: 2025-1702

DATOS DEL PREDIO		CLAVE CATASTRAL	
NOMBRE DEL PROPIETARIO:			
CALLE:	VIV.	NUMERO OFICIAL	LTE. MZA.
COLONIA O FRACCIONAMIENTO	SUPERFICIE DEL PREDIO	CONSTRUCCION	
DERECHOS PAGADOS: \$ 3,959.90	FOLIO DE PAGO AD 541282	DE FECHA 19 DE AGOSTO DE 2025	FECHA DE VENCIMIENTO 19 DE AGOSTO DE 2026

RESTRICCIONES PARA EL APROVECHAMIENTO DEL PREDIO:			
CLAVE	CRU-125-A	ZONA	--- CORREDOR URBANO MIXTO DE ALTA INTENSIDAD ---
USO DE SUELO QUE SE AUTORIZA	EDUCACIÓN (SECUNDARIA, PREPARATORIA Y UNIVERSIDAD)		
DENSIDAD:	No. MAXIMO DE VIVIENDAS 1	EN EL LOTE; SE PERMITE 1 VIVIENDA POR CADA	125 m² DE TERRENO
INTENCIDAD:	SUPERFICIE MAXIMA DE CONSTRUCCION PERMITIDA DENTRO DEL PREDIO		6 VECES LA SUPERFICIE DEL TERRENO
SUPERFICIE MAXIMA DE OCUPACION DEL SUELO:	60.00	% DEL PREDIO IGUAL A	2,430.00 m²
SUPERFICIE MINIMA LIBRE DE CONSTRUCCION:	20.00	% DEL PREDIO IGUAL A	810.00 m²
SUPERFICIE MINIMA DE AREA VERDE:	20.00	% DEL PREDIO IGUAL A	810.00 m²
ALTURA MAXIMA DE EDIFICACION	DIEZ NIVELES O 30.00	METROS A PARTIR DE NIVEL DE BANQUETA.	
LOTES MINIMOS DE	75.00 m² DE SUPERFICIE	CON UN FRENTE MINIMO DE	4.00 ml
NUMERO MINIMO OBLIGATORIO DE CAJONES DE ESTACIONAMIENTO	6 CAJONES POR AULA		

**DISPOSICIONES NORMATIVAS**

- ESTA LICENCIA SE EXPIDE EN BASE AL PLANO DE USOS DEL SUELO (E-02), EL CUAL ES PARTE INTEGRAL DEL PLAN MUNICIPAL DE DESARROLLO URBANO DE CUAUTILÁN, PUBLICADO EN LA GACETA DE GOBIERNO NO. 35 DE FECHA 25 DE AGOSTO DE 2023 Y DE LA FE DE ERRATAS PUBLICADA EN EL PERIÓDICO OFICIAL DEL ESTADO DE MEXICO TOMO CCXVI NO. 109 DE FECHA 11 DE DICIEMBRE DEL 2023, MISMO QUE QUEDO DEBIDAMENTE INSCRITO ANTE EL INSTITUTO DE LA FUNCIÓN REGISTRAL DEL ESTADO DE MEXICO EL DÍA 01 DE FEBRERO DEL AÑO 2024, ASÍ COMO ANTE EL SISTEMA ESTATAL DE INFORMACIÓN DEL DESARROLLO URBANO EN FECHA 20 DE FEBRERO DEL 2024.

- SE OTORGA ÚNICAMENTE DE ACUERDO A LAS MEDIDAS Y SUPERFICIES INDICADAS EN ESCRITURA No. ONCE MIL NOVECIENTOS SETENTA Y TRES, DE VOLUMEN No. DOSCIENTOS OCHENTA Y TRES, DE FECHA 21 DE JULIO DE 1990, POR LO QUE NO PODRÁ SER USADO COMO PRUEBA EN CUALQUIER PROCEDIMIENTO ADMINISTRATIVO CIVIL O JUDICIAL.

- LA PRESENTE SOLO AVALA EL USO DE SUELO PARA EDUCACIÓN (SECUNDARIA, PREPARATORIA Y UNIVERSIDAD) EN 1,841.49 m², DE CAMBIAR EL USO DE SUELO AUTORIZADO SE INVALIDARA LA PRESENTE LICENCIA.

- LOS PREDIOS QUE DEN FRENTE A UN CORREDOR URBANO TENDRAN EL USO COMO TAL, SIEMPRE Y CUANDO SU ACCESO SEA POR LA VIALIDAD QUE LO LIMITA EN SU ALINEAMIENTO Y NUMERO OFICIAL.

- LA PRESENTE NO AVALA SUPERFICIES CONSTRUIDAS DENTRO DEL PREDIO.


- ESTA LICENCIA DE USO DE SUELO TIENE UNA VIGENCIA DE UN AÑO A PARTIR DE LA FECHA DE SU EXPEDICION.

- LOS CAJONES DE ESTACIONAMIENTO DEBERAN DE ESTAR DENTRO DEL PREDIO.


- LA PRESENTE SE EMITE PARA LA LICENCIA DE FUNCIONAMIENTO.

- PREVIO AL USO Y APROVECHAMIENTO DEL PREDIO DEBERÁ OBTENER LA EVALUACIÓN DE IMPACTO ESTATAL QUE ESTABLECE EL ARTÍCULO 5.35 FRACCIÓN II DEL CÓDIGO ADMINISTRATIVO DEL ESTADO DE MÉXICO, DE IGUAL MODO DEBERÁ CONTAR CON LOS PERMISOS CORRESPONDIENTE ANTE EL GOBIERNO ESTATAL Y FEDERAL.

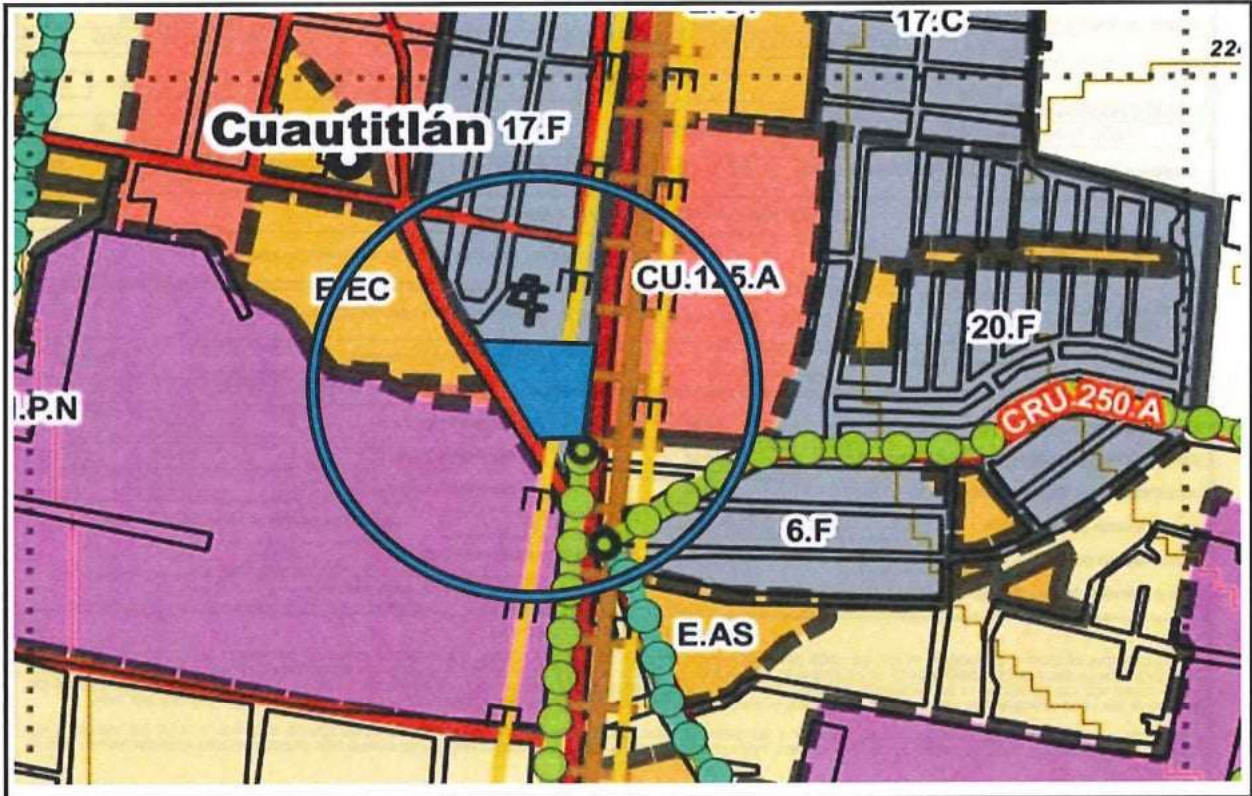
- LA PRESENTE SE EMITE EN RAZÓN A LO ESTABLECIDO AL ARTÍCULO 5 SEGUNDO PARRAFO DEL REGLAMENTO DEL LIBRO QUINTO DEL CÓDIGO ADMINISTRATIVO DEL ESTADO DE MÉXICO ASÍ COMO LA FRACCIÓN XII INCISO F) DEL PLAN MUNICIPAL DE DESARROLLO URBANO DE CUAUTILÁN POR DERECHOS ADQUIRIDOS QUE ES AQUEL APROVECHAMIENTO DEL SUELO DIFERENTE A LOS PERMITIDOS EN EL PRESENTE PLAN, PERO QUE HAN SIDO AUTORIZADOS CON ANTERIORIDAD POR LA AUTORIDAD COMPETENTE POR MEDIO DE LA APROBACIÓN DEL FRACCIONAMIENTO, CONJUNTO O CONDOMINIO; Y PODRÁ CONTINUAR FUNCIONANDO LAS ACTIVIDADES ESTABLECIDAS EN LA PRESENTE, EN LOS INMUEBLES DEDICADOS A USOS NO PERMITIDOS POR ESTE PLAN PARA LA CLAVE DE USO DE SUELO QUE LE CORRESPONDE, SIEMPRE QUE CUENTE CON AUTORIZACIÓN; ESTE USO SE OTORGA COMO EXCEPCIÓN Y SU LICENCIA DE USO DE SUELO TIENE QUE RENOVARSE ANUALMENTE AL DEMOSTRARSE QUE NO CAUSA MOLESTIAS A LA COMUNIDAD DONDE SE ENCUENTRE EL PREDIO. ADEMÁS, LES QUEDA PROHIBIDA TODA AMPLIACIÓN O REMODELACIÓN DE LAS CONSTRUCCIONES ACTUALES ( EN CUYO CASO DEBERÁ INGRESAR LA DOCUMENTACIÓN REQUERIDA A ESTA DIRECCIÓN, PARA PODER EVALUAR LA FACTIBILIDAD DE SU PROYECTO Y; SI ESTE FUERA VIABLE, PODER EMITIR EL PERMISO CORRESPONDIENTE), ASÍ COMO LA FUSIÓN DEL PREDIO CON LOTES VECINOS. APERCIBIÉNDOLE DE QUE, EN CASO DE DETECTAR ALGUNA IRREGULARIDAD EN EL CUMPLIMIENTO A LO ESTABLECIDO EN ESTE DOCUMENTO, EL MISMO QUEDARA SIN EFECTOS DANDO LUGAR A UNA SANCIÓN ADMINISTRATIVA DE ACUERDO A LO ESTIPULADO EN LOS ARTÍCULOS 5.63, 18.72 Y 18.78 DEL CÓDIGO ADMINISTRATIVO DEL ESTADO DE MÉXICO Y LO IMPUESTO EN LAS DEMÁS LEYES, REGLAMENTOS, DECRETOS, ACUERDOS Y DISPOSICIONES JURÍDICAS, QUE LE RESULTEN APLICABLES



LIC. LILIANA ISABEL SALINAS PAREDES JEFA DE DEPARTAMENTO DE LICENCIAS	ING. FABIAN MARIANO GOMEZ ZUPPA DIRECTOR DE DESARROLLO METROPOLITANO SOSTENIBLE	ING. MARTIN GERARDO ROJAS CUANDON SUBDIRECTOR DE DESARROLLO URBANO
--	---	---



**CROQUIS DE UBICACIÓN Y RESTRICCIONES**



**RESTRICCIONES**

- EL PREDIO CUENTA CON RESTRICCIÓN LIBRE DE CONSTRUCCIÓN DE 10.50 mts A PARTIR DEL EJE DE LA VIALIDAD POR DERECHO DE VIA PRIMARIA EXISTENTE DE 21.00 METROS CON CLAVE 02P/21, CONFORME EL PLANO DE VIALIDADES Y RESTRICCIONES CLAVE E-03, EL CUAL ES PARTE INTEGRAL DEL PLAN MUNICIPAL DE DESARROLLO URBANO DE CUAUTITLÁN, PUBLICADO EN LA GACETA DE GOBIERNO No. 35 DE FECHA 25 DE AGOSTO DE 2023. □
- LOS PREDIOS CON FRENTE A CORREDORES URBANOS, TENDRÁN UNA RESTRICCIÓN LIBRE DE 5.50m A LO LARGO DEL TODO EL FRENTE DEL PREDIO, ESTA RESTRICCIÓN ES PARA CAJONES DE ESTACIONAMIENTO, BANQUETA, AREA VERDE PERMEABLE, REMETIÉNDOSE A PARTIR DEL ALINEAMIENTO

**NORMAS APLICABLES A ESTA AUTORIDAD**

- ESTA LICENCIA NO PRODUCIRÁ EFECTO LEGAL ALGUNO SI SE EMPLEA EN USOS DISTINTOS A LOS EXPRESAMENTE AUTORIZADOS, SI SE ALTERA SU CONTENIDO O SE APROVECHA INDEBIDAMENTE, QUEDAN EN SU CASO, SUJETO SU TITULAR A LAS RESPONSABILIDADES LEGALES QUE PROCEDAN. □
- LA PRESENTE AUTORIZACIÓN NO PREJUZGA LOS DERECHOS DE PROPIEDAD O POSESIÓN DEL SOLICITANTE.
- ESTA LICENCIA NO AUTORIZA SU TITULAR PARA REALIZAR CONSTRUCCIONES, OBRAS, GIROS O ACTIVIDADES EN CUYO CASO DEBERÁ OBTENER LA LICENCIA MUNICIPAL DE CONSTRUCCIÓN CORRESPONDIENTE. □
- ESTA LICENCIA DEBERÁ TENERSE A LA VISTA DURANTE EL PERIODO DE CONSTRUCCIÓN, PARA EFECTO DE LAS INSPECCIONES Y VERIFICACIONES QUE EFECTÚEN LOS INSPECTORES DE LA DIRECCIÓN DE DESARROLLO URBANO.
- LA PRESENTE NO AUTORIZA EL FUNCIONAMIENTO MERCANTIL O INDUSTRIAL, TENDRÁ QUE TRAMITAR SU RESPECTIVA LICENCIA DE FUNCIONAMIENTO.

**FUNDAMENTACIÓN LEGAL**

LA PRESENTE SE EMITE CON FUNDAMENTO EN LOS ART. 115, FRACC. I, Y V, INCISO D) Y F) DE LA CONSTITUCIÓN POLÍTICA DE LOS ESTADOS UNIDOS MEXICANOS; 112, 113, 122 Y 123 Y 128 FRACC. VIII DE LA CONSTITUCIÓN POLÍTICA DEL ESTADO DE MÉXICO; 1, 2, 3, 31 FRACC. I, IX, XXIV, XXIV QUATÉR, 86, 87 FRACC. V, 96 SEXIES FRACC. VI, IX, 164 Y 165 DE LA LEY ORGÁNICA MUNICIPAL DEL ESTADO DE MÉXICO; 1.4, 1.6, 5.5 FRACC. I, III, 5.7, 5.10 FRACC. VI, 5.10 FRACC. VI, VII, VIII, XXVI, 5.21 FRACC. I, 5.25, 5.55, 5.56 Y 5.57 DEL LIBRO V, DEL CÓDIGO ADMINISTRATIVO DEL ESTADO DE MÉXICO; 1, 3, 6, 135, 136 Y 137 DEL REGLAMENTO DEL LIBRO V DEL CÓDIGO ADMINISTRATIVO DEL ESTADO DE MÉXICO; 1, 2, 3, 4, 17, FRACCIÓN V, 67, 68 FRACCIÓN I INCISO D), 74, 76 DEL BANDO MUNICIPAL DEL H. AYUNTAMIENTO DE CUAUTITLÁN, ESTADO DE MÉXICO; ASÍ COMO EL NOMBRAMIENTO QUE ME FUE CONFERIDO EN CUMPLIMIENTO AL ORDEN DEL DÍA DE LA PRIMERA SESIÓN ORDINARIA DE CABILDO DEL RÉGIMEN RESOLUTIVO DEL H. AYUNTAMIENTO CONSTITUCIONAL DE CUAUTITLÁN, ESTADO DE MÉXICO PARA EL PERIODO 2025-2027 DE FECHA PRIMERO DE ENERO DEL AÑO DOS MIL VEINTICINCO.