

H. AYUNTAMIENTO DE CUAUTITLÁN ESTADO DE MÉXICO
 DIRECCIÓN DE DESARROLLO METROPOLITANO SOSTENIBLE
 DEPARTAMENTO DE LICENCIAS



SE OTORGA:
LICENCIA DE USO DE SUELO

LUS: 025-0026
 EXPEDIENTE: 2025-0165

DATOS DEL PREDIO


NOMBRE DEL PROPIETARIO : [REDACTED] CLAVE CATASTRAL [REDACTED]
 CALLE : [REDACTED] NUMERO OFICIAL [REDACTED] LTE. [REDACTED] MZA. [REDACTED]
 COLONIA O FRACCIONAMIENTO [REDACTED] SUPERFICIE DEL PREDIO [REDACTED] m2 CONSTRUCCION [REDACTED] m2
 DERECHOS PAGADOS : \$ 3,959.90 FOLIO DE PAGO AD 480723 DE FECHA 11 DE FEBRERO DE 2025 FECHA DE VENCIMIENTO 11 DE FEBRERO DE 2026

RESTRICCIONES PARA EL APROVECHAMIENTO DEL PREDIO:

CLAVE CRU-250-A ZONA CORREDOR URBANO MIXTO DE MEDIA INTENSIDAD
 USO DE SUELO QUE SE AUTORIZA HABITACIONAL UNIFAMILIAR, CON COMERCIO PARA LA REPARACION Y SERVICIO DE VEHICULOS.
 DENSIDAD : No. MAXIMO DE VIVIENDAS 1 EN EL LOTE; SE PERMITE 1 VIVIENDA POR CADA 250 m2 DE TERRENO
 INTENSIDAD : SUPERFICIE MAXIMA DE CONSTRUCCION PERMITIDA DENTRO DEL PREDIO 4,8 VECES LA SUPERFICIE DEL PREDIO
 SUPERFICIE MAXIMA DE OCUPACION DEL SUELO : [REDACTED] m2 % DEL PREDIO IGUAL A [REDACTED] m2
 SUPERFICIE MINIMA LIBRE DE CONSTRUCCION : [REDACTED] m2 % DEL PREDIO IGUAL A [REDACTED] m2
 SUPERFICIE MINIMA DE AREA VERDE : [REDACTED] m2 % DEL PREDIO IGUAL A [REDACTED] m2
 ALTURA MAXIMA DE EDIFICACION DIEZ NIVELES O 30.00 METROS A PARTIR DE NIVEL DE BANQUETA.
 LOTES MINIMOS DE [REDACTED] m2 DE SUPERFICIE CON UN FRENTE MINIMO DE [REDACTED] m2
 NUMERO MINIMO OBLIGATORIO DE CAJONES DE ESTACIONAMIENTO 3 CAJONES

DISPOSICIONES NORMATIVAS


- ESTA LICENCIA SE EXPIDE EN BASE AL PLANO DE USOS DEL SUELO (E-2), EL CUAL ES PARTE INTEGRAL DEL PLAN MUNICIPAL DE DESARROLLO URBANO DE CUAUTITLÁN, PUBLICADO EN LA GACETA DE GOBIERNO NO. 35 DE FECHA 25 DE AGOSTO DE 2023 Y DE LA FE DE ERRATAS PUBLICADA EN EL PERIÓDICO OFICIAL DEL ESTADO DE MÉXICO TOMO CCXVI NO. 109 DE FECHA 11 DE DICIEMBRE DEL 2023, MISMO QUE QUEDO DEBIDAMENTE INSCRITO ANTE EL INSTITUTO DE LA FUNCIÓN REGISTRAL DEL ESTADO DE MÉXICO EL DÍA 01 DE FEBRERO DEL AÑO 2024, ASÍ COMO ANTE EL SISTEMA ESTATAL DE INFORMACIÓN DEL DESARROLLO URBANO EN FECHA 20 DE FEBRERO DEL 2024.
- SE OTORGA UNICAMENTE DE ACUERDO A LAS MEDIDAS Y SUPERFICIES INDICADAS EN LA ESCRITURA No. 18,084 VOLUMEN No. 314 DE FECHA 18 DE MAYO DE 2006, POR LO QUE NO PODRA SER USADO COMO PRUEBA EN CUALQUIER PROCEDIMIENTO ADMINISTRATIVO CIVIL O JUDICIAL.
- LA PRESENTE SOLO AVALA EL USO DE SUELO HABITACIONAL UNIFAMILIAR, CON COMERCIO PARA LA REPARACION Y SERVICIO DE VEHICULOS CON CLAVE CRU-250-A, DE CAMBIAR EL USO DE SUELO AUTORIZADO SE INVALIDARA LA PRESENTE LICENCIA.
- LA PRESENTE NO AVALA SUPERFICIES CONSTRUIDAS DENTRO DEL PREDIO
- ESTA LICENCIA DE USO DE SUELO TIENE UNA VIGENCIA DE UN AÑO A PARTIR DE LA FECHA DE SU EXPEDICION.
- LOS CAJONES DE ESTACIONAMIENTO DEBERAN DE ESTAR DENTRO DEL PREDIO.



LIC. LILIANA ISABEL SALINAS PAREDES
 JEFA DE DEPARTAMENTO DE LICENCIAS



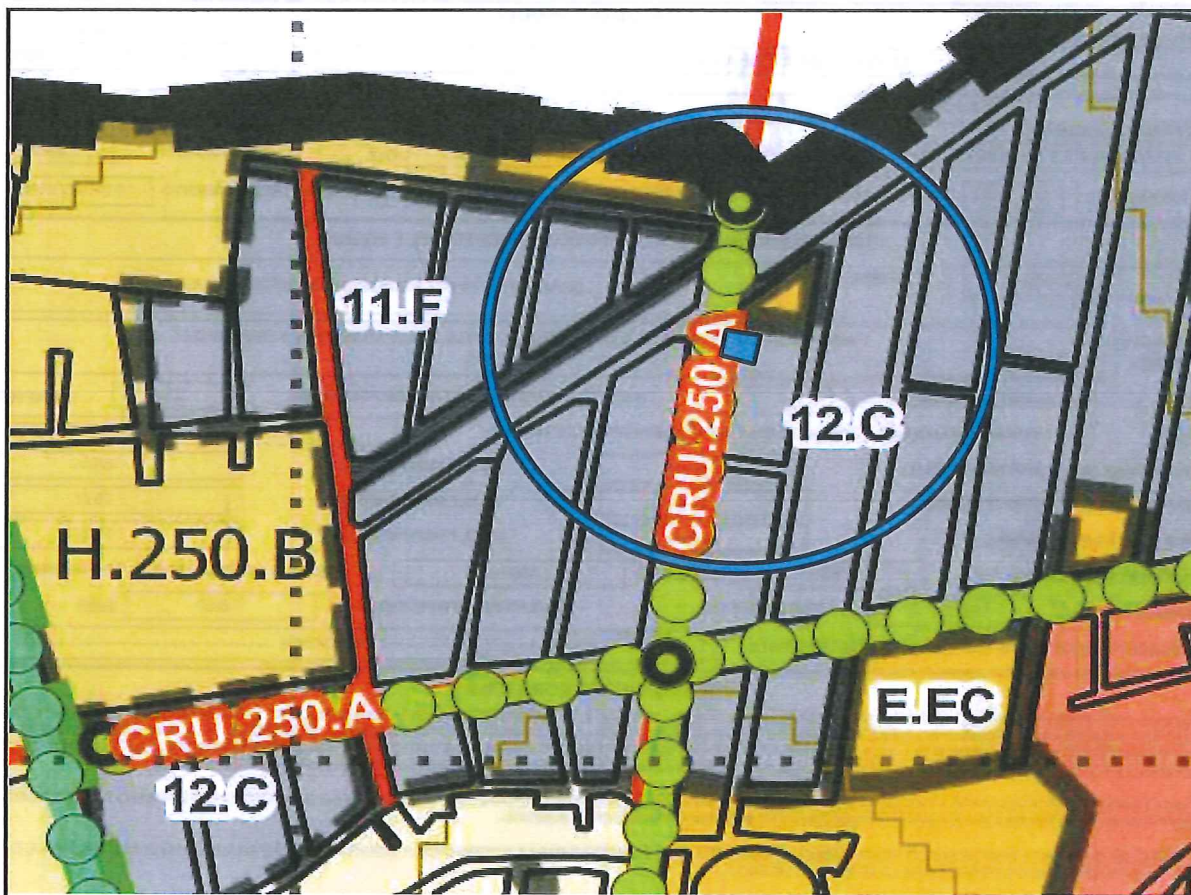
ING. FABIAN MARIANO GOMEZ ZUPPA
 DIRECTOR DE DESARROLLO METROPOLITANO SOSTENIBLE



ING. MARTIN GERARDO ROJAS CUANDON
 SUBDIRECTOR DE DESARROLLO URBANO



CROQUIS DE UBICACIÓN Y RESTRICCIONES



RESTRICCIONES

- EL TERRENO CUENTA CON UNA RESTRICCIÓN DE CONSTRUCCIÓN DE 6.00m A PARTIR DEL EJE DE LA VIALIDAD POR VIALIDAD SECUNDARIA EXISTENTE CON CLAVE 025/12 , CONFORME AL PLANO E-03 DE RESTRICCIONES Y VIALIDADES, EL CUALES ES PARTE INTEGRAL DEL PLAN MUNICIPAL DE DESARROLLO URBANO DE CUAUTITLAN, PUBLICADO EN LA GACETA DE GOBIERNO No. 35 DE FECHA 25 DE AGOSTO DE 2023.
- LOS PREDIOS CON FRENTE A CORREDORES URBANOS, TENDRAN UNA RESTRICCIÓN LIBRE DE 5.50m A LO LARGO DEL TODO EL FRENTE DEL PREDIO, ESTA RESTRICCIÓN ES PARA CAJONES DE ESTACIONAMIENTO, BANQUETA, AREA VERDE PERMEABLE, REMETIENDOSE A PARTIR DEL ALINEAMIENTO.

NORMAS APLICABLES A ESTA AUTORIDAD

- ESTA LICENCIA NO PRODUCIRÁ EFECTO LEGAL ALGUNO SI SE EMPLEA EN USOS DISTINTOS A LOS EXPRESAMENTE AUTORIZADOS, SI SE ALTERA SU CONTENIDO O SE APROVECHA INDEBIDAMENTE, QUEDAN EN SU CASO, SUJETO SU TITULAR A LAS RESPONSABILIDADES LEGALES QUE PROCEDAN.
- LA PRESENTE AUTORIZACIÓN NO PREJUZGA LOS DERECHOS DE PROPIEDAD O POSESIÓN DEL SOLICITANTE.
- ESTA LICENCIA NO AUTORIZA SU TITULAR PARA REALIZAR CONSTRUCCIONES, OBRAS, GIROS O ACTIVIDADES EN CUYO CASO DEBERÁ OBTENER LA LICENCIA MUNICIPAL DE CONSTRUCCIÓN CORRESPONDIENTE.
- ESTA LICENCIA DEBERÁ TENERSE A LA VISTA DURANTE EL PERIODO DE CONSTRUCCIÓN, PARA EFECTO DE LAS INSPECCIONES Y VERIFICACIONES QUE EFECTÚEN LOS INSPECTORES DE LA DIRECCIÓN DE DESARROLLO URBANO.
- LA PRESENTE NO AUTORIZA EL FUNCIONAMIENTO MERCANTIL O INDUSTRIAL, TENDRÁ QUE TRAMITAR SU RESPECTIVA LICENCIA DE FUNCIONAMIENTO.

FUNDAMENTACIÓN LEGAL

LA PRESENTE SE EMITE CON FUNDAMENTO EN LOS ART. 115, FRACC. I, Y V, INCISO D) Y F) DE LA CONSTITUCION POLITICA DE LOS ESTADOS UNIDOS MEXICANOS; 112, 113, 122 Y 123 Y 128 FRACC. VIII DE LA CONSTITUCION POLITICA DEL ESTADO DE MEXICO; 1, 2, 3, 31 FRACC. I, IX, XXIV, XXV QUATÉR, 86, 87 FRACC. V, 96 SEXIES FRACC. VI, IX, 164 Y 165 DE LA LEY ORGANICA MUNICIPAL DEL ESTADO DE MEXICO; 1.4, 1.6, 5.5 FRACC. I, III, 5.7, 5.10 FRACC. VI, 5.10 FRACC. VI, VII, VIII, XXVI, 5.21 FRACC. I, 5.25, 5.55, 5.56 y 5.57 DEL LIBRO V, DEL CÓDIGO ADMINISTRATIVO DEL ESTADO DE MÉXICO; 1, 3, 6, 135, 136 Y 137 DEL REGLAMENTO DEL LIBRO V DEL CODIGO ADMINISTRATIVO DEL ESTADO DE MÉXICO; 1, 2, 3, 4, 17, FRACCION V, 67, 68 FRACCION I INCISO D), 74, 76 DEL BANDO MUNICIPAL DEL H. AYUNTAMIENTO DE CUAUTITLÁN, ESTADO DE MÉXICO; ASÍ COMO EL NOMBRAMIENTO QUE ME FUE CONFERIDO EN CUMPLIMIENTO AL ORDEN DEL DÍA DE LA PRIMERA SESIÓN ORDINARIA DE CABILDO DEL RÉGIMEN RESOLUTIVO DEL H. AYUNTAMIENTO CONSTITUCIONAL DE CUAUTITLÁN, ESTADO DE MÉXICO PARA EL PERIODO 2025-2027 DE FECHA PRIMERO DE ENERO DEL AÑO DOS MIL VEINTICINCO.